


2025 JacoBike Pelgrims fietstocht. Dag 1



Vessem - Hasselt



Gemiddeld ⌚ **04:47** ↔ **78,7 km** ⌀ **16,4 km/h** ↗ **160 m** ↘ **140 m**

Startpunt

 **12,3 km**



Gravel pad Witrijt

Prachtig lang gravel pad bij Witrijt

 **16,6 km**



Dodendraad

Erg indrukwekkend en geeft een goed beeld hoe de grens bewaakt werd in WO1 tussen Nederland en België



21,1 km



Abdy van Postel

Imposante abdy die al in de twaalfde eeuw opgericht werd. Het zijn de norbertijnen die er sinds die tijd de streek ontginnen en gastvrijheid hoog in het vaandel dragen. Vanwege hun witte pij noemt men ze 'witheren'. Ze doen aan bosbouw, landbouw en veeteelt. Om in hun eigen onderhoud te voorzien brouwen ze bier en maakten ze kaas. Ondertussen is dit uitgegroeid tot een ware, ambachtelijke industrie. Eentje waar de toeristen maar al te graag op afkomen. Hoe druk het er ook mag zijn, eenmaal binnen de abdy muren overvalt je een merkwaardige rust.



42,8 km



Fietsen door de Bomen

Architecturale pracht in het midden van de bossen! Heel leuke ervaring om tussen de toppen van de bomen te fietsen!



55,3 km

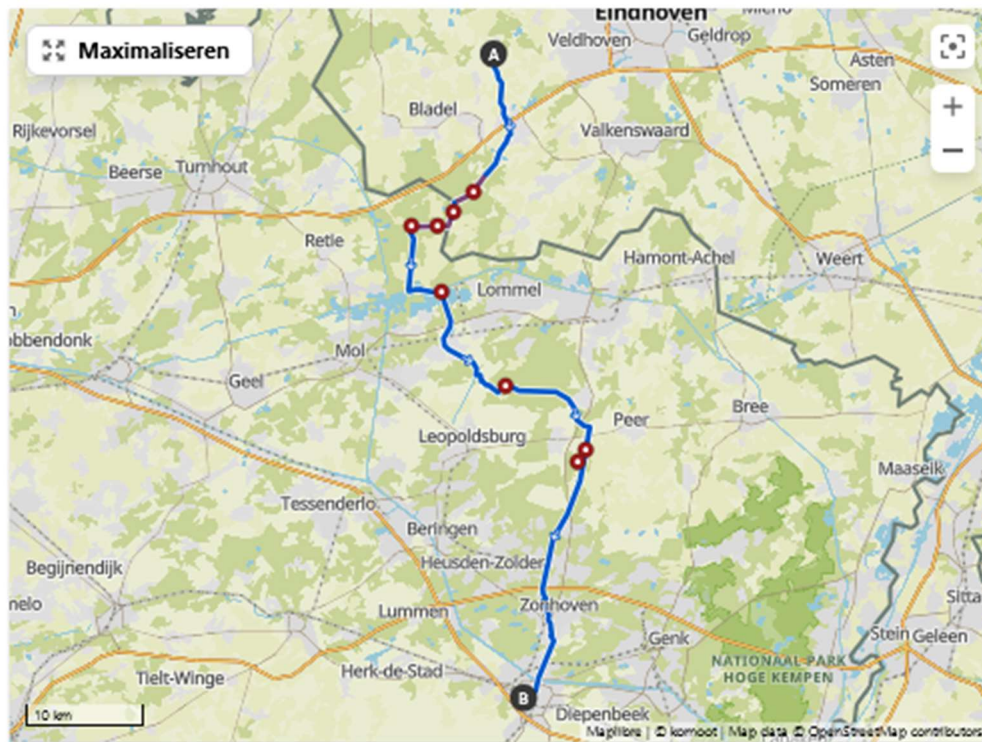


Begijnenvijvers

De Begijnenvijvers zijn een paradijs voor vissers. Maar je kunt hier ook gewoon genieten van de mooie natuur. Volgens de legende komt hier het monster 'Wazdeddo' voor. Kan jij 'm vinden?

2025 JacoBike Pelgrims fietstocht. Dag 1 route overzicht


KAART



TOUR-PROFIEL



2025 JacoBike Pelgrims fietstocht. Dag 2



Hasselt - Maastricht



Zwaar



05:02



82,8 km



16,4 km/h




360 m



350 m



7,88 km



Fietsen door het water



11,4 km



Openluchtmuseum Bokrijk

Bokrijk is een aanrader! Dit openluchtmuseum is het grootste van België. Het traceert het leven van weleer op het Vlaamse platteland aan de hand van honderd authentieke gebouwen, ateliers, tentoonstellingen...



22,4 km



Miinkathedraal Sint-Albertus

De Sint-Albertuskerk in Zwartberg, één van de vijf mijnkathedralen in Limburg. Het ontwerp van deze kerk is van de hand van de Belgische architect Henri Lacoste. Tussen 1939 en 1942 bouwde Lacoste de Sint-Albertuskerk in Zwartberg en de Sint-Theodarduskerk in Beringen.



26,1 km




Thorpark/Klaverberg

De terril van As, een voormalige steenkoolberg, biedt een prachtig uitzicht over het omliggende Limburgse landschap en de uitgestrekte natuur van het Nationaal Park Hoge Kempen. Vanaf de top kijk je uit over bossen, heide en oude mijnlandschappen, wat zorgt voor een uniek panorama dat vooral bij zonsopgang of -ondergang schittert. Een geweldige plek om te genieten van vergezichten en de natuurlijke heropleving van dit bijzondere

Zet je fiets neer en neem een wandelpad naar de heuvels van Klaverberg.



38,5 km



Fietsen tussen de Mijnterrils - Nationaal Park Hoge Kempen

Nog een fietshoogtepunt in fietsland Zuid-Limburg. Aan de noordelijke oever van de Grote Plas staan enkele bungalows van het nabijgelegen Center Park. De brug is een drijvende brug, die alleen zichtbaar is vanaf het hekwerk en het wegdek (grind).



41,2 km



Terhills

Wie op zoek gaat naar het mijnverleden van Eindhoven, ontdekt uiteenlopende en opvallende sporen. Ze stonden als uitroeptekens in een geschiedenis die dreigde te worden uitgewist na de sluiting van de mijn, toen het mijnvergoed definitief volledig zou worden gesloopt. Een mijnsite waarvan de gevels de architectonische afsluiting vormen van de woonkern: de oude Cités. Er zijn ook vier gerestaureerde en herbestemde mijngebouwen, een directeurswoning en een mijnwerkerswoning, drie beelden die elk een afzonderlijk tijdperk van beeldende kunst vertegenwoordigen, een kasteel... Een aanbod dat niet diverser kan zijn tegen de uniforme achtergrond.



56,4 km



Onze-Lieve-Vrouwekerk

Gotische kerk, gebouwd begin 14de eeuw, waarschijnlijk nadat graaf Arnold V van Loon in 1304 het patronaat van de parochie aan de abdij van Averbode afstond. Het gewelf en het bovengedeelte van het koor dateren mogelijk van na de brand van 1598. In 1896 werden de oorspronkelijke zijbeuken en transept afgebroken en vervangen door de huidige vergrote zijbeuken en dito transeptarmen.



77,5 km

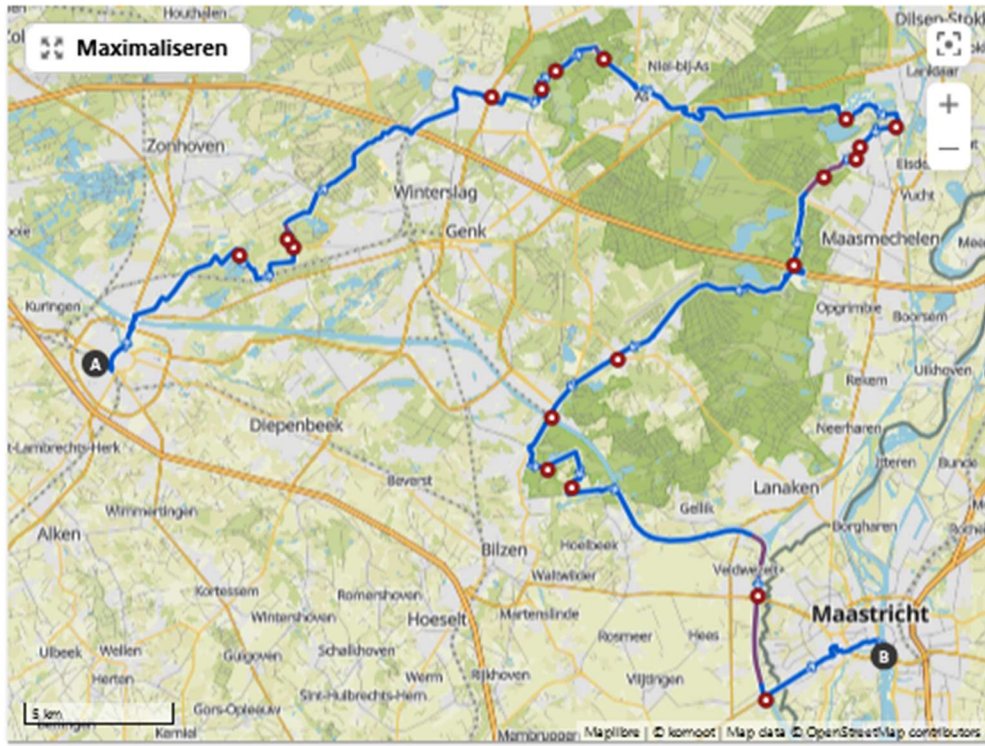


De Brug van Vroenhoven

Vroeger een bunker, nu een museum en restaurant. Direct naast de deur is er een "Eternal Flame" en een oorlogsmonument

2025 JacoBike Pelgrims fietstocht. Dag 2 route overzicht

KAART



TOUR-PROFIEL



2025 JacoBike Pelgrims fietstocht. Dag 3



Maastricht - Kerkrade



Zwaar ⌚ 03:47 ↔ 57,5 km ⌚ 15,2 km/h ↗ 680 m ↘ 580 m

Startpunt

 11,3 km



Prachtig fietspad Ingendael

Heel mooi fietspad buiten de gebaande paden tussen Chateau St. Gerlach en Valkenburg.

 27,2 km



Uitkijkpunt Gulpenerberg.

Gewoon een geweldig uitzicht vanaf hier, ook al kan de beklimming erg vermoeiend zijn.



29,4 km



Klooster Wittem

Klooster Wittem is een actieve religieuze gemeenschap in het Nederlandse heuvelland. Er zijn dagelijkse gebedsmomenten en vieringen en er wordt samen geleefd en gewerkt.

Het hele jaar door zijn er bezinnende en inspirerende activiteiten onder de noemer 'Pleisterplaats voor de Ziel'.

Met een boekwinkel en een kloostertuin die beide dagelijks open zijn, heeft Klooster Wittem veel te bieden.



38,7 km



Boscafé 't Hijgend Hert

Goed eten diverse soorten bier, kids vermaken zich prima, en bediening is snel en super vriendelijk, en ligt op een unieke plek in het bos in zuid Limburg. Mooie wandel paden, ook goed om te fietsen, maar zeker ook met de mtb kom je goed aan je trekken.



51,6 km



Haus Heyden

Vroeger stond hier de statige middeleeuwse vesting van de stad Aken - vandaag kunt u hier alleen de ruïnes bewonderen. Het gebouw bestond uit een machtige vierkante woontoren, die bovendien aan alle kanten werd beschermd door een mantelmuur met vier hoektorens. In de 16e en 17e eeuw kregen de twee uitgestrekte buitenkastelen hun huidige uiterlijk.



53,9 km



Mijnbouw in Kerkrade

Schacht Nulland, Kerkrade groeide gestaag tot in de jaren zestig. De mijnbouw was de drijvende kracht achter de industrialisatie in de regio. Toen de mijnbouw in Kerkrade in existentiële nood kwam in de nasleep van de algemene mijn crisis in de West-Europese bekkens ("mijn stervende"), sloten binnen een decennium alle Nederlandse mijnen als gevolg van een regeringsbesluit van de Uyl.



58,1 km



Abtei Rolduc

De abdij is het grootste kloostercomplex van Nederland. Goed onderhouden en altijd een stop waard.

2025 JacoBike Pelgrims fietstocht. Dag 3 route overzicht

KAART



TOUR-PROFIEL



2025 JacoBike Pelgrims fietstocht. Dag 4



Kerkrade - Schinnen



Gemiddeld ⌚ 03:47 ↔ 59,8 km ⌚ 15,8 km/h ↗ 410 m ↘ 500 m



12,2 km



Grote Heiweg - Brunsummerheide

Goed ontwikkeld fietspad door de Brunsummerheide.



15,4 km



Kunstbruggetje Palemig



24,1 km



Gravelpad

Fijne rollende gravelstrook tussen Hulsberg en Voerendaal met mooie vergezichten op het omringende landschap. De strook loopt langs de snelweg, maar die zie je maar af en toe.



32,9 km



Langs de Geul - Café Tivoli

Perfekte plek voor een kopje koffie, je voelt je ver weg van de stad. Je zou hier eindelijk kunnen blijven zitten om wandelaars en fietsers voorbij te zien gaan en van het uitzicht te genieten.



34,8 km



Château St. Gerlach

Het kasteelterrein is zeer divers. Een ongewoon beeldenpark, het kasteel zelf, een aangrenzend hotel met gastronomie, het uitgestrekte park bieden een geweldige flair.



36,4 km



Grotwoningen van Geulhem

Interessante grotwoningen. Helaas is de weg vrij smal - wees voorzichtig bij het bewonderen!



54,7 km



Pater Karel

Ga gerust binnen kijken in de mooie tuin. Ideale plek om even te rusten



59,8 km

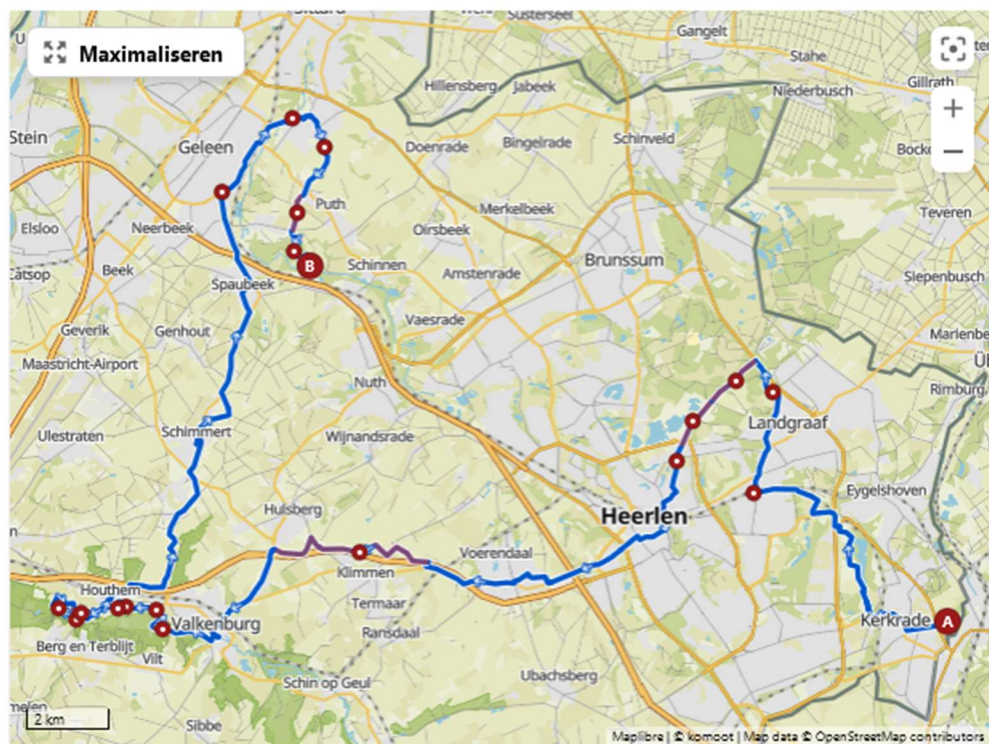


Gasterij Kasteel Terborgh

Leuk café/restaurant. Goede plek om te stoppen voor een pauze voor fietsers en wandelaars.

2025 JacoBike Pelgrims fietstocht. Dag 4 route overzicht

KAART



TOUR-PROFIEL



2025 JacoBike Pelgrims fietstocht. Dag 5



Schinnen - Weert



Gemiddeld ⌚ 04:24 ↔ 75,8 km ⌀ 17,2 km/h ↗ 180 m ↘ 210 m



31,1 km



uitzicht op de Maas

Dit is een buitengewoon mooie route



20,7 km



Door bos en weiden

Prachtige schilderachtige plek



33,6 km



Maasdijk

Zeer goed fietspad langs de Maas.



49,9 km




Fietspad door Beegderheide

Een mooi stuk route dat kan worden geïntegreerd in een tour. Niet verhard.



58,1 km

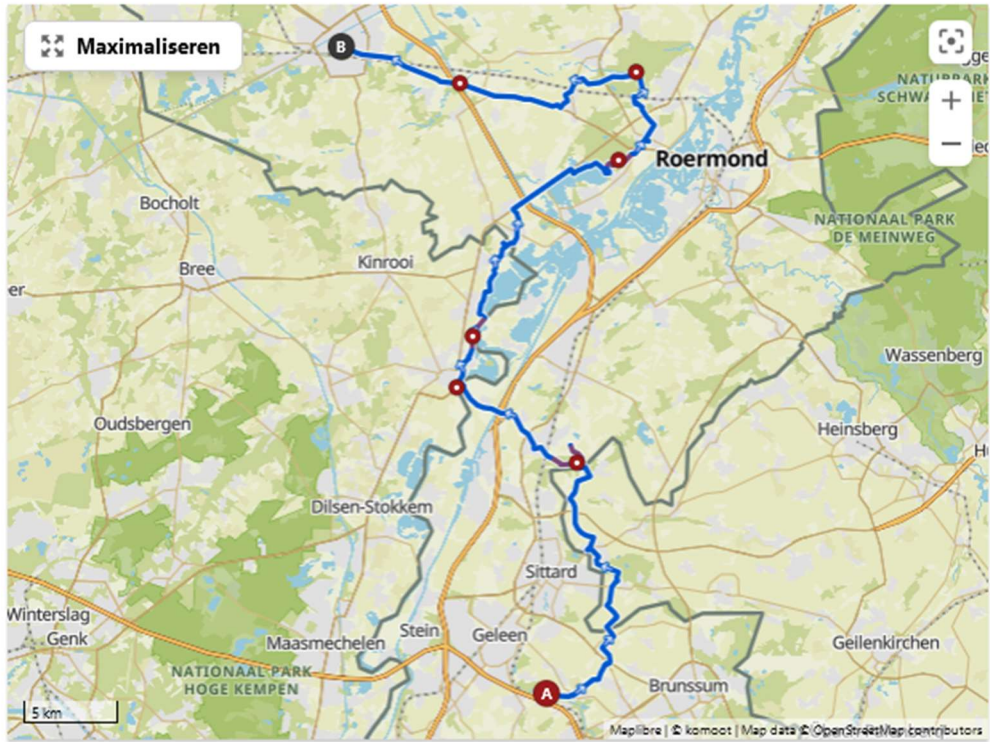


Fraai fietspad door de bossen van het Leudal

Fraai, smal fietspad omzoomd door hoge bomen, bij de bossen van het Leudal.

2025 JacoBike Pelgrims fietstocht. Dag 5 route overzicht

KAART



TOUR-PROFIEL



2025 JacoBike Pelgrims fietstocht. Dag 6



Rondje Weert - Achelse Kluis



Gemiddeld

02:19

40,4 km

17,4 km/h

40 m

40 m



12,8 km



Onze-Lieve-Vrouw Visitatiekerk

De Onze-Lieve-Vrouw Visitatiekerk is een neogotische driebeukige kruisbasiliek met een toren aan de voorzijde. De entree heeft een wimberg met kantelen. De kerk is ontworpen door architect Caspar Franssen.



21,2 km



Abdij, herberg en brouwerij Achelse Kluis

De Sint-Benedictusabdij van Achel, officieel Onze-Lieve-Vrouw-van-La-Trappe-van-de-Heilige-Benedictusabdij genoemd, in de volksmond ook Achelse Kluis genoemd, is een voormalige cisterciënzerabdij, deels in het Belgisch gelegen op Nederlands grondgebied; het Belgische deel in de

gemeente Hamont-Achel, het Nederlandse bedrijf in de gemeente Heeze-Leende.

De abdij stond onder meer bekend om het gelijknamige Achelbier, dat sinds 1998 in de eigen brouwerij wordt gebrouwen.

Zeer grote biertuin met overdekte, maar ook zonnige, plaatsen.



22,8 km



Fietspad door de Leenderheide

Mooi verhard fietspad door de heidevelden van de Leenderheide. Hier wordt je beloond met prachtige vergezichten of de heidevelden, afgewisseld door dennenbomen en meertjes. De mooiste tijd van het jaar om hier te fietsen is van augustus tot september als de heide in bloei staat en het landschap paars kleurt.



24,5 km



Heide



32,8 km

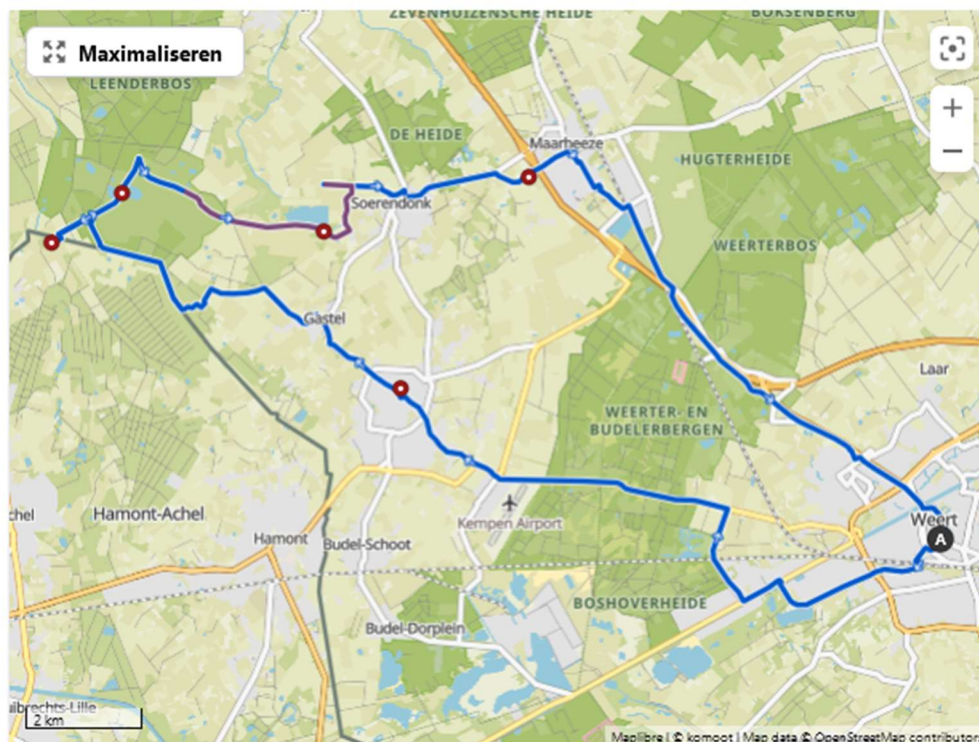


Sint Gertrudiskerk (Maarheeze)

De Sint-Gertrudiskerk is de parochiekerk van Maarheeze aan de Kerkstraat 22. De voorloper van deze kerk was een laatgotisch gebouw uit de Elege rond 1450. Deze kerk werd echter in 1911 afgebroken om plaats te maken voor een nieuwe kerk. Deze kerk is ontworpen door Lambert de Vries en is in neoromaanse stijl. Een door Caspar Franssen ontworpen kerk in Einighausen diende als inspiratiebron. Het is een driebeukige kruiskerk van baksteen. De gevel wordt geflankeerd door twee vrijwel identieke torens, gekenmerkt door topgevels. Er is ook een bovengevel tussen de twee torens

2025 JacoBike Pelgrims fietstocht. Dag 6 route overzicht

KAART



TOUR-PROFIEL



2025 JacoBike Pelgrims fietstocht. Dag 7



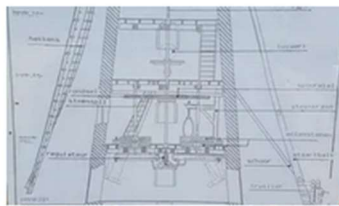
Weert - Vessem



Gemiddeld ⌚ 02:59 ↔ 50,7 km ⌀ 17,0 km/h ↗ 50 m ↘ 70 m



23,7 km



Sint-Antonius Abt

Sint Antonius Abt is een windmolen die sedert 1885 te zien is in Borkel en Schaft. De molen is vernoemd naar de heilige St. Antonius, schutspatroom van de voormalige kapel in Borkel. Op woensdag van 13.00 t/m 16.00 uur en zaterdag van 11.00 t/m 17.00 uur kunt u de molen gratis bezichtigen. Op verzoek zijn rondleidingen eveneens mogelijk. Bij voldoende wind (vanaf 3 à 4 Bf) wordt er dan graan gemalen. Tevens worden er op deze tijden

diverse meelproducten van de molen en een aantal streekproducten verkocht (honing, eieren, blauwebessensap, Borkels mölenslukske).



45,7 km



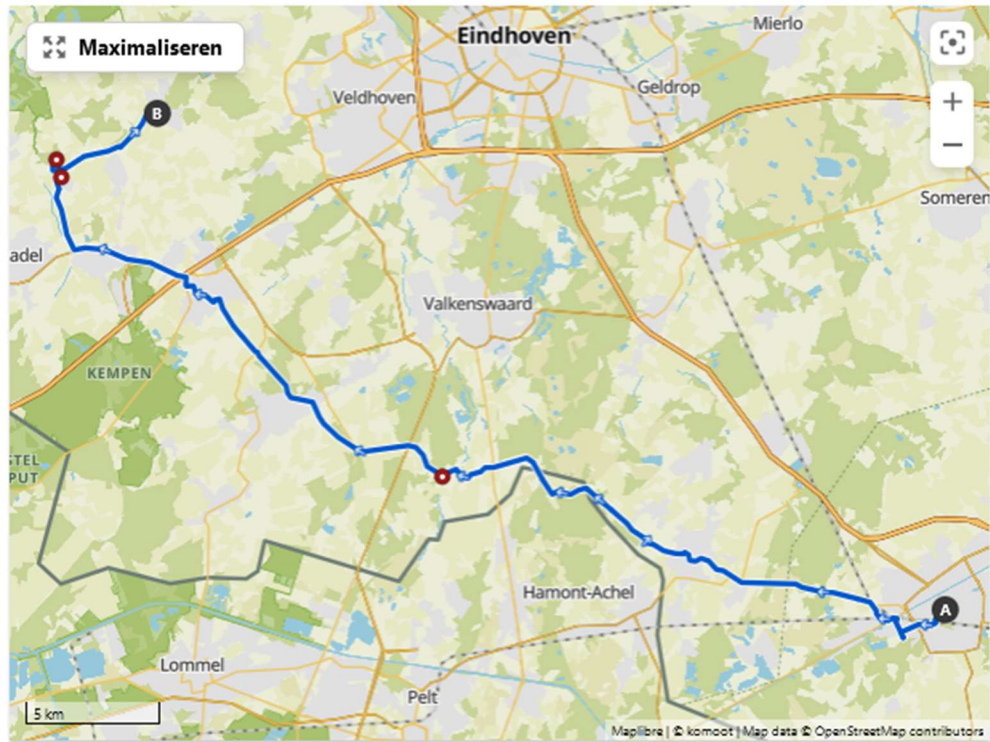
Mariakapel

De Mariakapel is ontstaan na een liedje dat gemaakt is door duo Strik uit Casteren die op de vrijwilligers avond van de st. Willibrorduskerk te Casteren liedjes zongen over Casteren. In dit liedje werd bezongen hoe mooi het zou zijn om een eigen kapel te hebben in Casteren. Meteen werd er die avond een comité gevormd waaruit een stichting Mariakapel Casteren ontstond. Duo Strik bestond uit Piet Gijbers en Mari Kieneker en

traden vooral op tijdens tonproatersavonden met carnaval in Casteren. Piet Gijbers en Mari Kieneker zijn lid van bestuur stichting Mariakapel te Casteren.

2025 JacoBike Pelgrims fietstocht. Dag 7 route overzicht

KAART



TOUR-PROFIEL



2025 JacoBike Pelgrims fietstocht. Totaal route overzicht

KAART



TOUR-PROFIEL



- ▲ **Hoogste punt** 270 m
- ▼ **Laagste punt** 20 m

WEGTYPES

- **Singletrack:** 6,31 km
- **Pad:** 32,6 km
- **Toegangsweg:** 161 m
- **Fietspad:** 252 km
- **Straat:** 56,1 km
- **Weg:** 97,0 km
- **Provinciale weg:** < 100 m
- **Onbekend:** 188 m

ONDERGRONDEN

- **Onverhard:** 17,3 km
- **Verhard gravel:** 14,0 km
- **Kasseien:** 21,9 km
- **Verhard:** 136 km
- **Asfalt:** 248 km
- **Onbekend:** 7,10 km